

URBANIZZAZIONE DI UN'AREA INSERITA NELLA PEREQUAZIONE PER19
IN VIA CAMIN (F° 3 – M.N. 523)

PIANO DI INVESTIGAZIONE INIZIALE

3

ANALISI STORICA

OTTOBRE 2013

ELABORATO IDENTIFICATO AL SUB A)

D.G. n. 376 del 26 11 13 di Adozione



IL RESPONSABILE P.O.

Chiara Strazzabosco
Chiara Strazzabosco

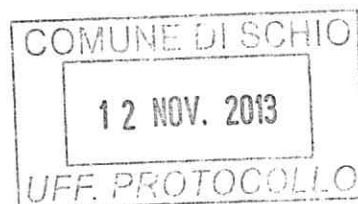
ELABORATO IDENTIFICATO AL SUB A)

D.G. n. 246 del 12.9.2014 di Approvazione



IL RESPONSABILE P.O.

Chiara Strazzabosco
Chiara Strazzabosco




Committente: Spett.le V.A.R.G. snc di Vanzo Diego – Via Leogra, 6 – San Vito di Leguzzano

Geologo BERNARDINO ZAVAGNIN



STUDIO DI GEOLOGIA E GEOTECNICA

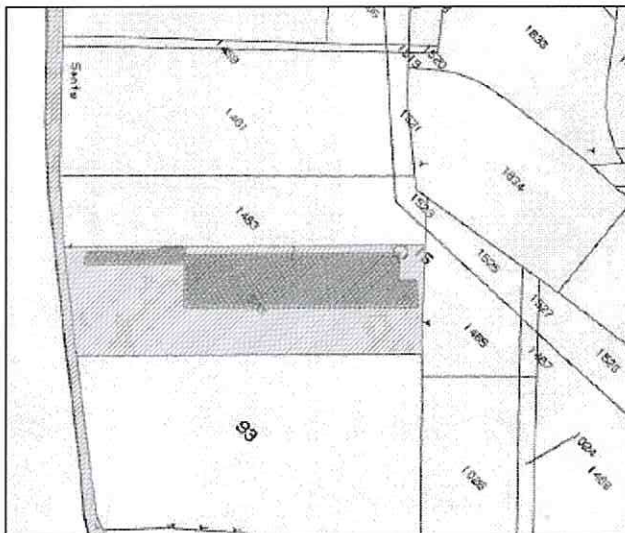
Via Baratto 4/a , 36015 Schio (VI) - bzavagn@tin.it - tel. 0445\527009 – fax 0445\505519



PARTE TERZA – ANALISI STORICA

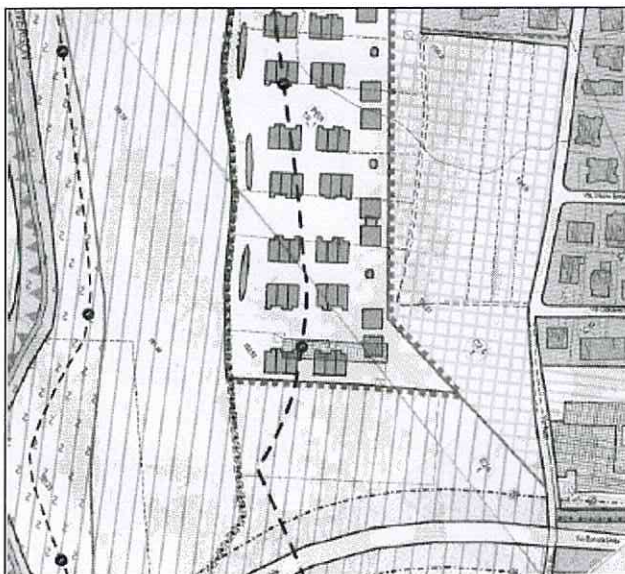
1. INQUADRAMENTO TERRITORIALE

1.1 Estratto catastale (Comune di Schio – F° 3 – M.N. 523)



scala 1:1.000

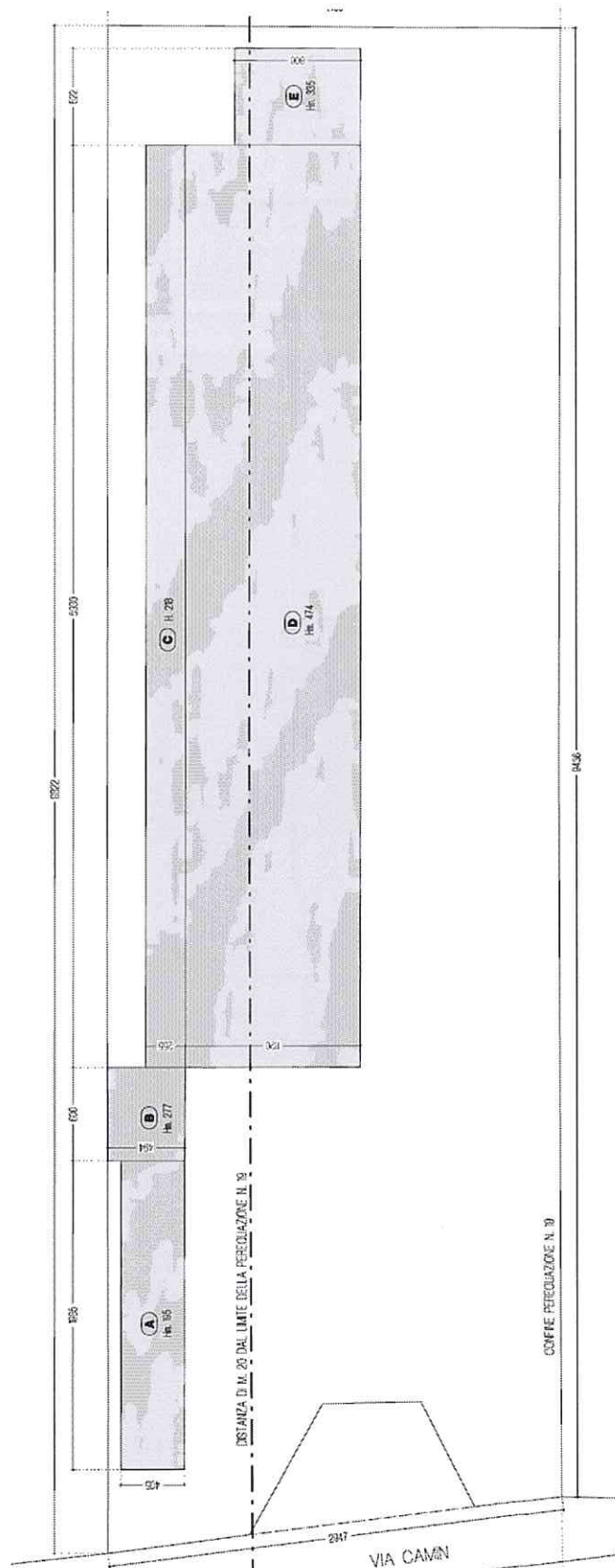
1.2 Estratto di P.R.G.



1.3 Stato dei luoghi

Attualmente l'area in esame è parzialmente occupata da un fabbricato, come da allegata planimetria.

Lo stato dei luoghi, le caratteristiche litostratigrafiche e analitiche dei terreni, sono esplicitate nei fascicoli n° 1 e n° 2.



2. UTILIZZO DELLE AREE E DEI FABBRICATI

La costruzione attuale risale agli anni '70. Dapprima fu utilizzata come struttura per allevamento avicolo.

In seguito, nel 1980, fu trasformata in officina metalmeccanica per lavorazioni di carpenteria leggera. L'attività è durata fino al 2004.

Dal 2004 il fabbricato è stato adibito a magazzino con deposito di arredo ed indumenti per la Caritas.

Le aree di pertinenza (tettoie) sono state utilizzate come magazzino, quelle scoperte sono state adibite a piazzale ed in parte a verde.

Schio, 24/10/2013